











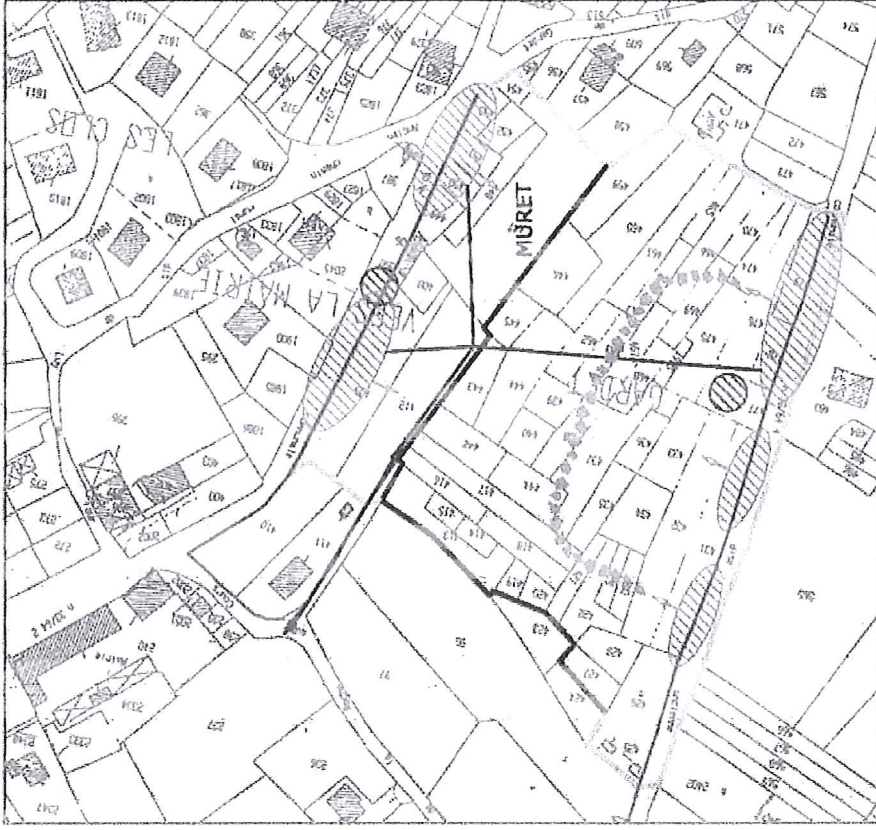
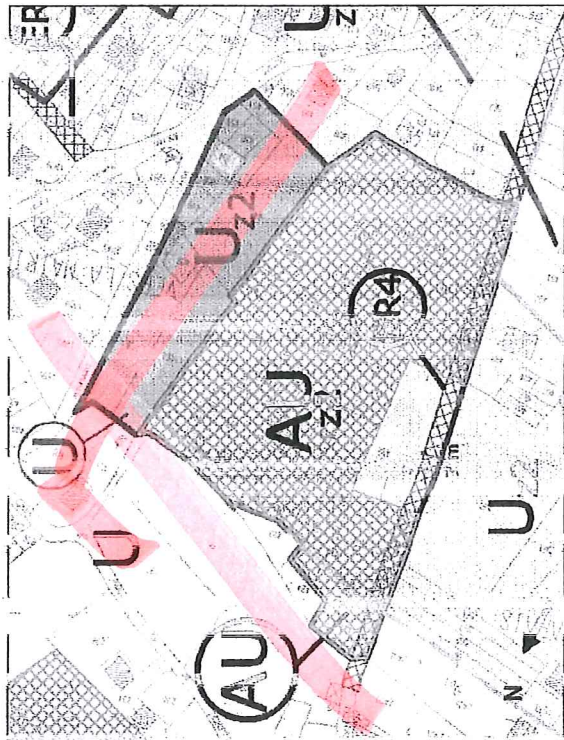


-  Périmètre de l'OAP
-  Accès
-  Voirie de desserte et bouclage
-  Liaison piétonne à créer
-  Espace vert à créer
-  Zone de stationnement
-  Habitat pavillonnaire
-  Habitat individuel mitoyen
-  Petit collectif ou habitat intermédiaire
-  Maison petite enfance
-  Equipements communs ou publics si besoin
-  Masque végétal ou espace vert à créer

La représentation graphique est nommée à titre de principe et n'a pas vocation à positionner précisément les équipements et constructions.

Le secteur du Gardet se situe dans le P.U. actuel en zone AU (A Urbaniser).



- cheminement piéton
- trottoir ou trottoir au sol
- muret adossé
- voie d'accès
- équipements communs
- limite de zone AU (au de la zone U déf. urbanisée)

... et fait l'objet d'une OAP

